

<b>Escursionismo</b>	<b><u>SKYLINE TABURNUS 2024, prima edizione</u> Da Bonea (BN) a Frasso Telesino (BN)</b>
Gruppo Montuoso	Taburno/Camposauro
Data	Domenica 28 Luglio 2024
Direttori	AE – AEAI Michele Renna – (348.9150526) ASE Fiorella Franzese – (331.5464047)



Difficolta'	EE (Escursionisti Esperti)
Dislivello +	<b>1600 m</b>
Durata	10 ore (con soste)
Lunghezza	<b>24 km</b>
Tipologia	T (Traversata)
Ritrovo	In prossimita' inizio sentiero 703, Bonea BN <a href="https://maps.app.goo.gl/XSTgeBMma4ezR1tD7">https://maps.app.goo.gl/XSTgeBMma4ezR1tD7</a>
Partenza	7:00 AM
Punti acqua	Nessuno
Percorso	terreno/erba 65%, 5% asfalto, 30% roccette
Itinerario	<i>Carta Sentieri del parco</i> 1:25.000 Carta Sentieri Taburno – ed.2023 -
Criticita'	Tratti esposti nella cresta iniziale con passaggi banali su roccia, qualche tratto in forte pendenza e fuori sentiero (**)
Allenamento	Adatta ad escursionisti allenati (*) che hanno familiarita' con questo tipo di sforzi fisici e mentali
Attrezzatura	<b>OBBLIGATORIA:</b> <u>Scarponi da Trekking/Alpinismo (suola Vibram o simile), torcia frontale, indumenti di protezione da pioggia/vento, bastoni telescopici da trekking, DOTAZIONI di acqua/sali</u> <b>CONSIGLIATA:</b> colazione a sacco, barrette energetiche, sali minerali, ricevitore GPS o smartphone con l'app <i>GeoResQ</i> installata, bussola cartografica (Suunto,Silva), power bank, radio PMR
Partecipazione	<u>Per PARTECIPARE e' OBBLIGATORIO prenotarsi chiamando i direttori di escursione entro Giovedi 25 Luglio ore 20:00</u>

(\*) escursionisti con allenamento in grado di salire 300/350 m di dislivello in 1 h - (QUADERNO DI ESCURSIONISMO N. 1 – CAI)

(\*\*) I direttori si riservano di modificare parzialmente l'itinerario in caso di criticita' che compromettano la sicurezza

## Note descrittive

Prima edizione della Skyline Taburnus. Partenza da Bonea appena sotto il mausoleo del Pizzillo dopo il aver effettuato il ponte auto. Inizia subito il tratto più ripido, tecnico ed esposto della traversata. Banali ma divertenti passaggi su roccia fino ad arrivare dopo quasi 800 m dislivello all'inizio della cresta del Taburno che ci porta in vetta. Dalla vetta si scende fino a 4 vie e si prosegue con Sentiero Italia. A piano Melaino si procede in successione a scalare le vette di Tuoro Verro e Tuoro Alto per poi scendere alla Caserma di Pozzillo. Si inizia subito da qui con buona pendenza fino a Colle dei Paperi e poi con saliscendi fino a Campo di Trellica a forma di cuore con le sue doline carsiche. Si prende in direttissima la cima di Serra del Ceraso e poi proseguendo in cresta l'ultima cima di giornata M. Cardito. Scendiamo per l'ampia spalla finale fino ad incrociare la strada asfaltata che ci porterà a Nansignano e poi alla chiesa di San Vito a Frasso Telesino.


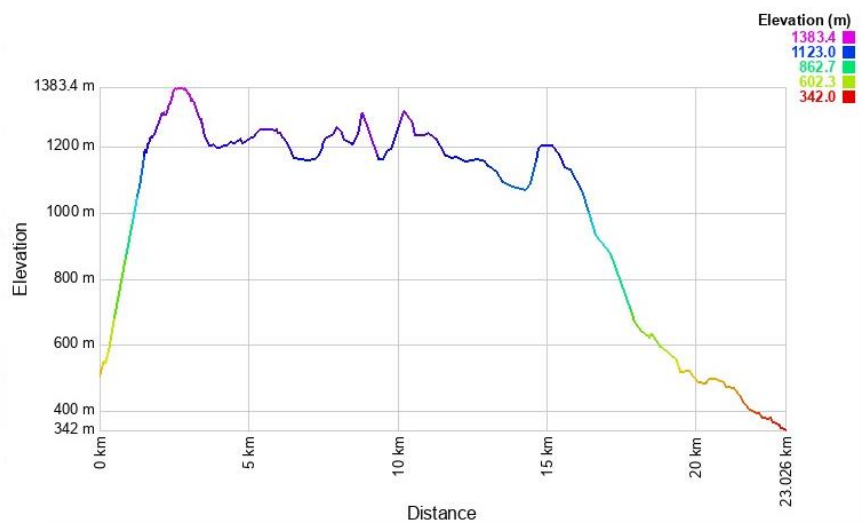
Quasi tutto il percorso e' molto panoramico, con passaggi semplici ma divertenti e ricco di storia dai Borboni, al brigantaggio e alla seconda guerra mondiale.

### Località e cime toccate (toponimi):

- Mausoleo del Pizzillo, Bonea
- Coste del Cantariello
- Cima M. Taburno
- 4 vie
- Campigliano
- Costa Maitiello
- Cresta del Taburno
- Piano Melaino
- Cima Tuoro Verro
- Cima Tuoro Alto
- Caserma Pozzillo
- Cima Colle dei Paperi
- Campo di Trellica
- Cima Serra del Ceraso
- Cima M. Cardito
- Nansignano
- Chiesa San Vito, Frasso Telesino

### Comuni attraversati:

- Bonea (BN)
- Bucciano (BN)
- Tocco Caudio (BN)
- Moiano (BN)
- Sant'Agata de' Goti (BN)
- Frasso Telesino (BN)



464000

465000

466000

467000

468000

469000

4551000

4551000

4550000

4550000

4549000

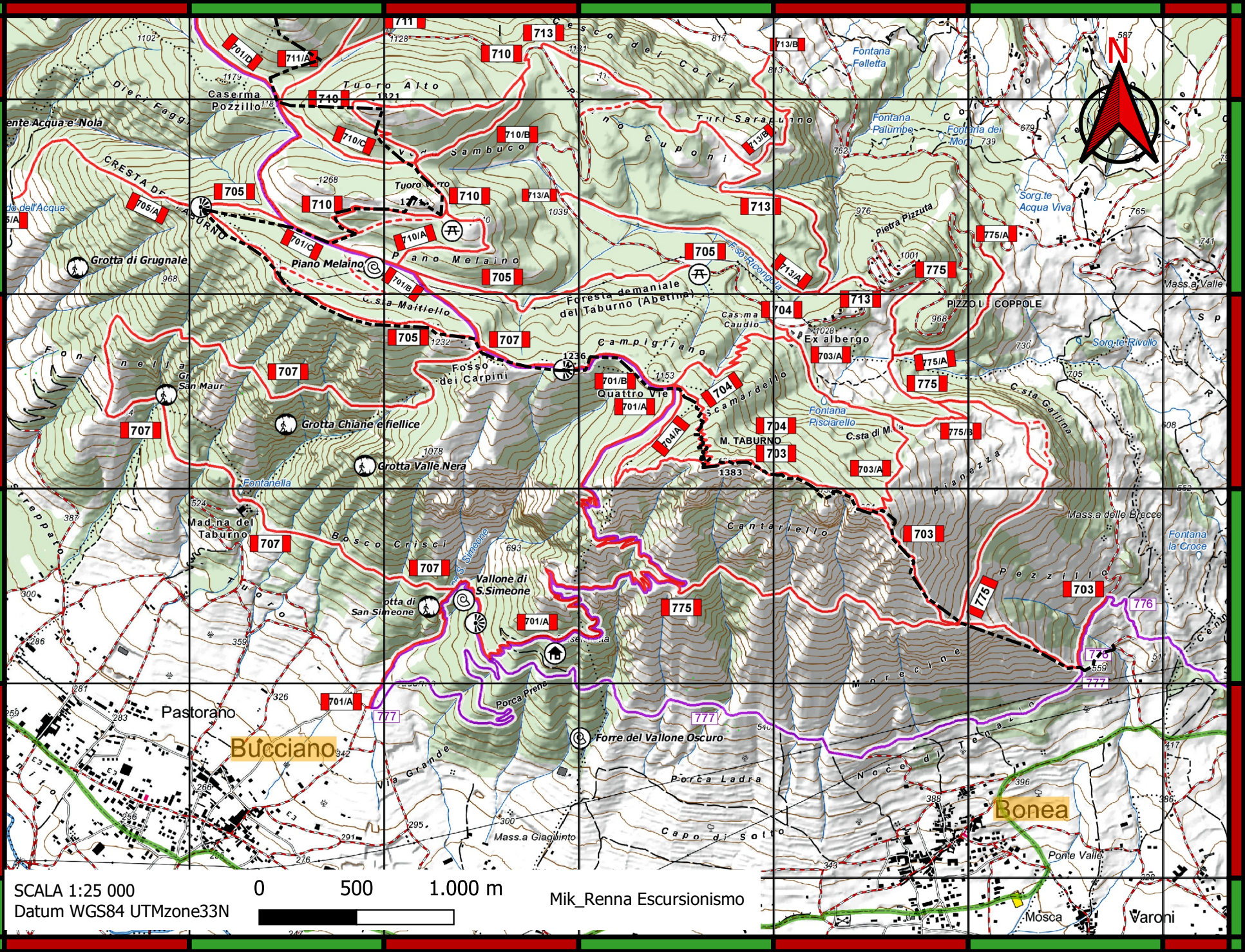
4549000

4548000

4548000

4547000

4547000



SCALA 1:25 000  
Datum WGS84 UTMzone33N



Mik\_Renna Escursionismo

464000

465000

466000

467000

468000

469000

459000 460000 461000 462000 463000 464000 465000

4555000

4555000

4554000

4554000

4553000

4553000

4552000

4552000

4551000

4551000

459000

4555000

4554000

4553000

4552000

4551000

1000

SCALA 1:25 000  
Datum WGS84 UTMzone33N



Mik\_Renna Escursionismo

